
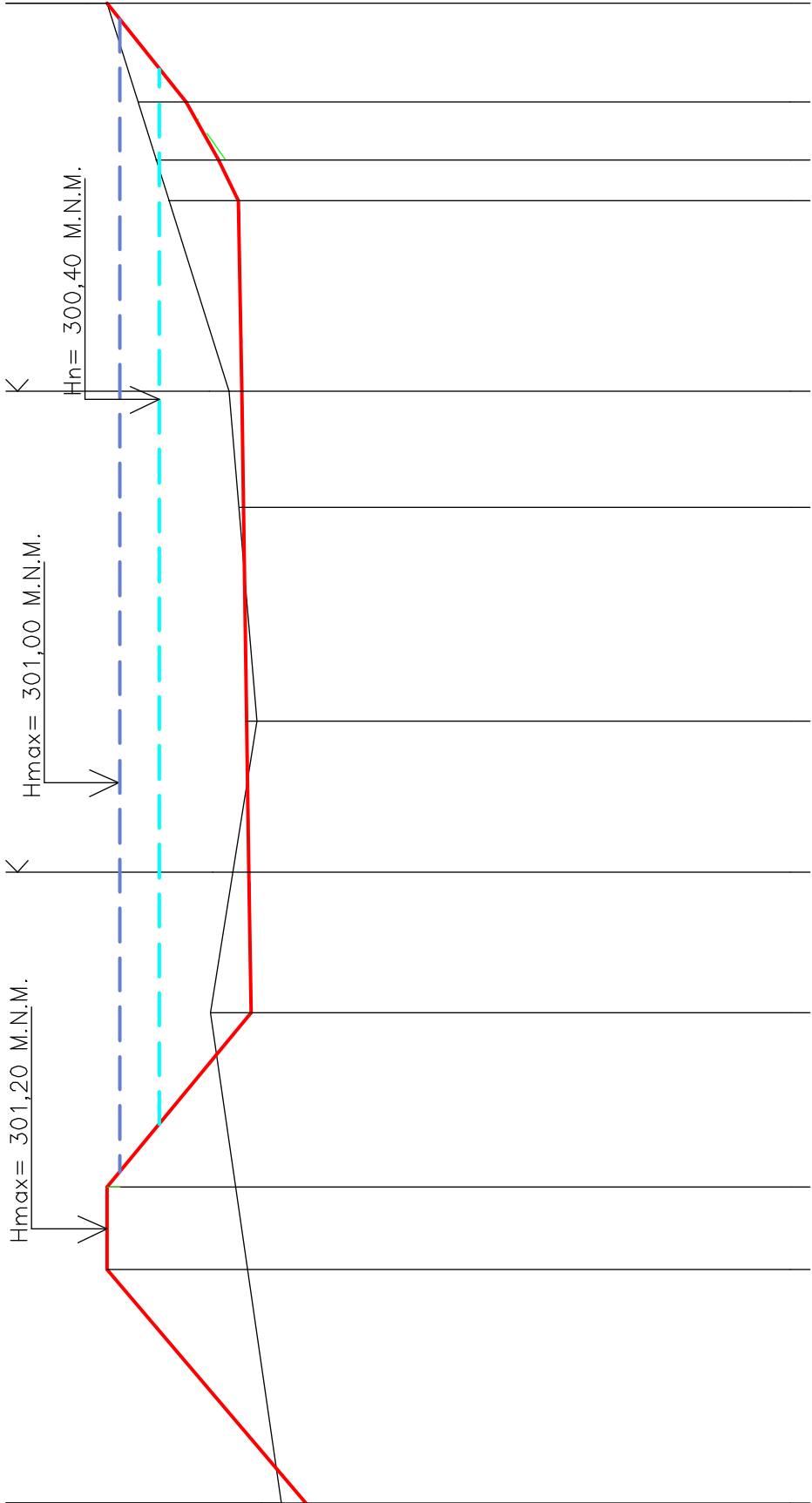


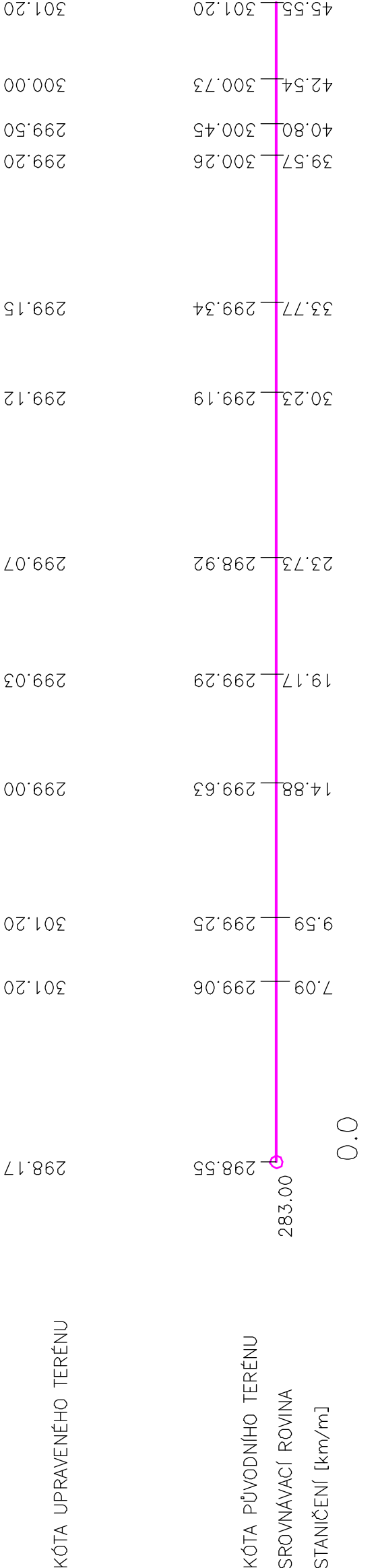
Výkres vytvořil program pp_vod,
ÚZEMÍ OBCE
POVRCH ÚZEMÍ
ČÍSLO PARCELNÍ
VZDÁL. OBJEKTŮ A SMĚROVÝCH LOMŮ
OZNAČENÍ VRCHOLOVÝCH BODŮ


(c)AutoPEN Liberec, tel: 			
KAMENICE U ZÁKUP			
mokřad			
405/2		411	
19.17	14.60	11.78	
VB	ŘEZ A-A'	ŘEZ B-B'	VB



LEGENDA TYPŮ ČAR
PŮVODNÍ TERÉN
UPRAVENÝ TERÉN
MĚŘITKA 1:200/100

PODÉLNÝ ŘEZ C – C´



Objednatel: Obec – kraj Stavba – objekt: KOMPLEXNÍ POZEMKOVÉ ÚPRAVY K.Ú. KAMENICE U ZÁKUP NÁVRH VODOHOSPODÁŘSKÝCH OPATŘENÍ	Vedoucí projektant: Odpovědný projektant: Vypracoval		Stupeň: Datum: Č. zakázky: Počet form.: Měřítko:	POZEMKOVÉ ÚPRAVY 08/2020 2020/49 A4 1:100/100
	Státní pozemkový úřad – Krajský pozemkový úřad pro Liberecký kraj k.ú. Kamenice u Zákup			
	PODÉLNÝ ŘEZ C – C´ – MVN5			